



## Twee ooievaars in een ei, 2631 DB Nootdorp naar Twee ooievaars in een ei, 2631 DB Nootdorp

Fiets 9,2 km, 30 min.

 Wees voorzichtig, fietsroutes komen niet altijd overeen met werkelijke omstandigheden

### Twee ooievaars in een ei

2631 DB Nootdorp

- ↑ 1. Fiets naar het noordwesten, richting de Dorpsstraat  
76 m
- ↪ 2. Sla rechtsaf naar de Dorpsstraat  
120 m
- ↩ 3. Sla linksaf naar de Kon. Wilhelminastraat  
170 m

1 min. (350 m)

### Kon. Wilhelminastraat

2631 CW Nootdorp


- ↑ 4. Fiets naar het zuidwesten op de Kon. Wilhelminastraat, richting de Burgemeester Jonkheer Hesselt V. Dinterstraat  
110 m
- ↩ 5. Sla linksaf naar de Maria van Oosterwijkstraat  
10 m
- ↪ 6. Sla rechtsaf naar het Wilgenpad  
140 m
- ↪ 7. Sla rechtsaf richting de Hof van Delftstraat  
30 m
- ↪ 8. Sla rechtsaf naar de Hof van Delftstraat  
25 m

1 min. (300 m)

### Sport en spel

2631 BC Nootdorp

- ↑ 9. Fiets naar het zuidwesten op de Hof van Delftstraat, richting de Doctor Alphons Diepenbrockstraat  
180 m
- ↪ 10. Sla rechtsaf naar de Doctor Johan Wagenaarstraat  
56 m

-  11. Sla linksaf naar het Burgemeester Schölvinckplein  

---

 34 m
-  12. Sla rechtsaf om op het Burgemeester Schölvinckplein te blijven  

---


 19 m

---


46 sec. (290 m)

## Burgemeester Schölvinckplein


2631 AZ Nootdorp

-  13. Fiets naar het noordwesten op het Burgemeester Schölvinckplein  


---

 19 m
-  14. Sla rechtsaf om op het Burgemeester Schölvinckplein te blijven  

---

 35 m
-  15. Weg vervolgen naar de Vrijenbansestraat  

---

 220 m
-  16. Weg vervolgen naar de Kon. Julianastraat  

---

 240 m

---

2 min. (500 m)

## Nootdorp, Centrum/Parade

2491 BM Nootdorp

-  17. Fiets naar het noordoosten op de Kon. Julianastraat, richting de Laan van Nootdorp  

---

 4 m
-  18. Sla linksaf naar de Laan van Nootdorp  

---

 76 m
-  19. Sla linksaf richting de Zilveren Zweep  

---

 33 m
-  20. Sla linksaf naar de Zilveren Zweep  

---

 24 m
-  21. De Zilveren Zweep draait naar rechts en wordt de Korte Baan  

---

 130 m
-  22. Sla rechtsaf naar het Paradeplein  

---

 18 m

---

51 sec. (280 m)

## Paradeplein

2631 BC Nootdorp

-  23. Fiets naar het noordwesten op het Paradeplein, richting de Lange Baan  

---

 23 m
-  24. Sla rechtsaf naar de Lange Baan  

---

 65 m
-  25. Sla linksaf naar de Pikeur  

---

 59 m
-  26. Sla rechtsaf naar de Sportparkweg  

---

 120 m
-  27. Sla linksaf  

---

 550 m
-  28. Sla rechtsaf naar de Bartholomeuslaan  

---

 170 m

---

3 min. (1,0 km)

## Bartholomeuslaan

2632 DD Nootdorp

-  29. Fiets naar het noordoosten op de Bartholomeuslaan, richting de Goolandweg  

---

 8 m
-  30. Sla rechtsaf naar de Goolandweg  

---

 260 m
-  31. Sla linksaf naar de Veenweg  
 [Je vindt je bestemming rechts](#)  

---

 81 m

---

1 min. (350 m)

## Veenweg 34

2631 CL Nootdorp

-  32. Fiets naar het noordoosten op de Veenweg, richting het Jozefpad  

---

 150 m
-  33. Sla rechtsaf naar de Delflandstraat  

---

 280 m
-  34. Sla linksaf om op de Delflandstraat te blijven  

---

 64 m
-  35. Sla linksaf richting het Zonnehof  

---

 37 m
-  36. Sla linksaf richting het Zonnehof  

---

 44 m
-  37. Sla rechtsaf naar het Zonnehof  
 [Je vindt je bestemming rechts](#)  

---


 40 m

---


2 min. (600 m)

## Kus de Kikker


2632 BG Nootdorp

-  38. Fiets naar het zuidwesten op het Zonnehof  


---

 40 m
-  39. Sla linksaf richting de Magnoliadreef  


---

 49 m
-  40. Sla linksaf naar de Magnoliadreef  


---

 190 m
-  41. Sla rechtsaf richting de Lijsterbeslaan  



---

 33 m
-  42. Sla linksaf naar de Lijsterbeslaan  

---

 79 m
-  43. Sla rechtsaf om op de Lijsterbeslaan te blijven  

---

 30 m
-  44. Sla rechtsaf om op de Lijsterbeslaan te blijven  
 [Je vindt je bestemming links](#)  

---

 20 m

---

1 min. (450 m)

## Nest met vogels

2631 GX Nootdorp

-  45. Fiets naar het zuidoosten op de Lijsterbeslaan  

---

 20 m
-  46. Sla rechtsaf om op de Lijsterbeslaan te blijven  

---

 26 m
-  47. Flauwe bocht naar rechts naar de Sytwinde  

---

 150 m
-  48. Sla linksaf om op de Sytwinde te blijven  

---

 95 m
-  49. Sla rechtsaf om op de Sytwinde te blijven  
 [Je vindt je bestemming links](#)  

---


 70 m

---

1 min. (350 m)

## Hurkend meisje

2631 GX Nootdorp

-  50. Fiets naar het westen op de Sytwinde, richting het Lindenhof  

---

 350 m

- 51. Sla rechtsaf naar de Seringenlaan  
78 m
- 52. Sla rechtsaf om op de Seringenlaan te blijven  
41 m
- ↶ 53. Sla linksaf naar de Olmendreef  
[i Je vindt je bestemming rechts](#)  
130 m

---

2 min. (550 m)

## Vier Heemskinderen

Olmendreef, 2631 PV Nootdorp

- ↑ 54. Fiets naar het oosten op de Olmendreef, richting de Larixlaan  
73 m
- 55. Sla rechtsaf naar de Larixlaan  
27 m
- ↶ 56. Sla linksaf naar het Oosteinde  
160 m
- 57. Sla rechtsaf naar de Kruisweg  
400 m
- ↑ 58. Weg vervolgen naar de Hogeveenseweg  
67 m
- 59. Sla rechtsaf naar de Kievitsbloem  
120 m
- ↶ 60. Sla linksaf om op de Kievitsbloem te blijven  
[i Je vindt je bestemming rechts](#)  
60 m






---

3 min. (950 m)

## Twee Kalfjes

2631 TZ Nootdorp

- ↑ 61. Fiets naar het oosten op de Kievitsbloem, richting de Keizerskroon  
3 m
- 62. Sla rechtsaf naar de Keizerskroon  
300 m
- 63. Sla rechtsaf naar de Molenaar Blonkweg  
400 m
- 🌀 64. Neem op de rotonde de 2e afslag naar de Oudeweg  
350 m
- 65. Sla rechtsaf om op de Oudeweg te blijven  
12 m

-  66. Sla linksaf  
\_\_\_\_\_ 280 m
-  67. Sla linksaf  
\_\_\_\_\_ 45 m
-  68. Sla rechtsaf  
\_\_\_\_\_ 8 m
-  69. Sla linksaf  
 [Je vindt je bestemming links](#)  
\_\_\_\_\_ 42 m

---

5 min. (1,5 km)

## Kunstwerk "Cyprus op Rots" van Tine van de Wever uit 2008

2631 PA Nootdorp

-  70. Fiets naar het zuidwesten, richting de Oudeweg  
\_\_\_\_\_ 42 m
-  71. Sla rechtsaf richting de Oudeweg  
\_\_\_\_\_ 8 m
-  72. Sla linksaf richting de Oudeweg  
\_\_\_\_\_ 34 m
-  73. Sla rechtsaf naar de Oudeweg  
 [Ga rechtdoor over één rotonde](#)  
\_\_\_\_\_ 1,5 km
-  74. Sla rechtsaf naar de Dominee C. Spoorlaan  
\_\_\_\_\_ 170 m
-  75. Sla linksaf  
 [Je vindt je bestemming rechts](#)  
\_\_\_\_\_ 16 m

---

6 min. (1,7 km)

## Twee ooievaars in een ei

2631 DB Nootdorp

Deze aanwijzingen zijn alleen bedoeld om je reis te plannen. De omstandigheden op de weg kunnen als gevolg van wegwerkzaamheden, verkeersdrukte, het weer of andere situaties afwijken van het resultaat op de kaart. Houd daar bij het plannen van je reis rekening mee. Houd je ook aan alle verkeersregels en aanwijzingen die onderweg worden weergegeven.